




Flächennutzungsplan des Marktes Dachsbach - Deckblatt Nr. 3

Grundstücksdaten:
 Flurnummer: 368, 408 (Teilfläche)
 Gemarkung: Dachsbach
 Bundesland: Bayern
 Reg.-Bezirk: Mittelfranken
 Landkreis: Neustadt a.d. Aisch
 Markt: Dachsbach

Grundstück: 33.788 m²
 Sondergebietsfläche: 30.431 m²
 Ausgleichsfläche auf separatem Grundstück: 7.693 m²

"SO Solaranlage Dachsbach"

Zeichenerklärung:

-  Gehölzpflanzung, Hecke als Sichtschutz
-  Entwicklung einer arten- und struktur-
reichen extensiv genutzten Streuobstwiese
mit begrenztem Hecken- und
Gebüschkomplex als Ausgleichsmaßnahme
-  Sondergebiet "Solaranlage Dachsbach"

Markt Dachsbach
 Schulstr. 11
 91462 Dachsbach

Datum / Unterschrift Herr Neudecker, 1. Bürgermeister

Maßstab: 1:5000

gezeichnet: K. Schmidtke

Datum: 22. Oktober 2009

gezeichnet: K. Schmidtke

Planer:
 Ingenieurbüro für Bauwesen
 Hubert Larch mbH
 Gehlsbergfeld 7, 94081 Finkenzell
 Tel. +49 (0) 7112 / 29 420-0
 Fax +49 (0) 7112 / 29 420-29

14.04.2010

Datum / Unterschrift Hubert Larch

